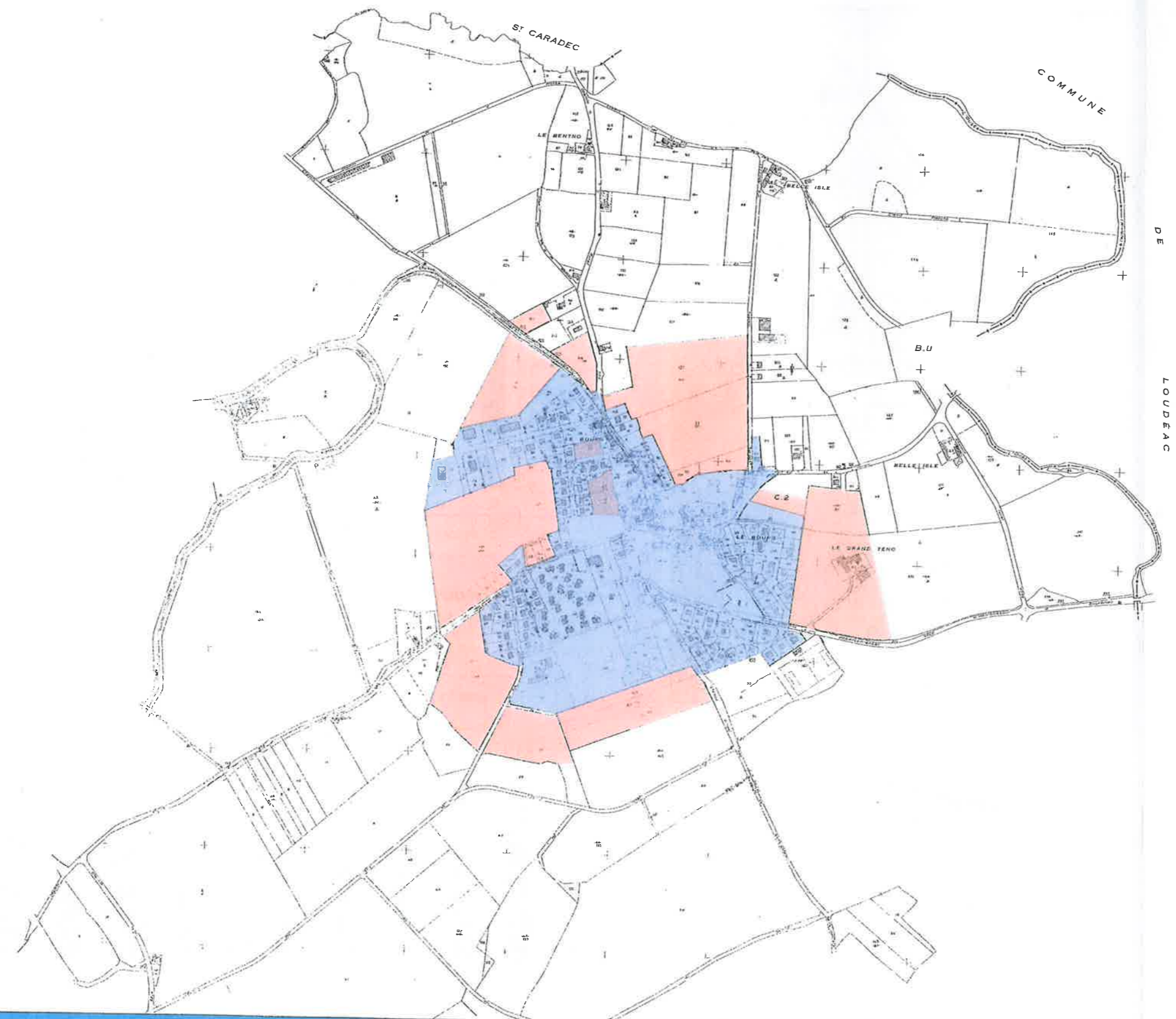


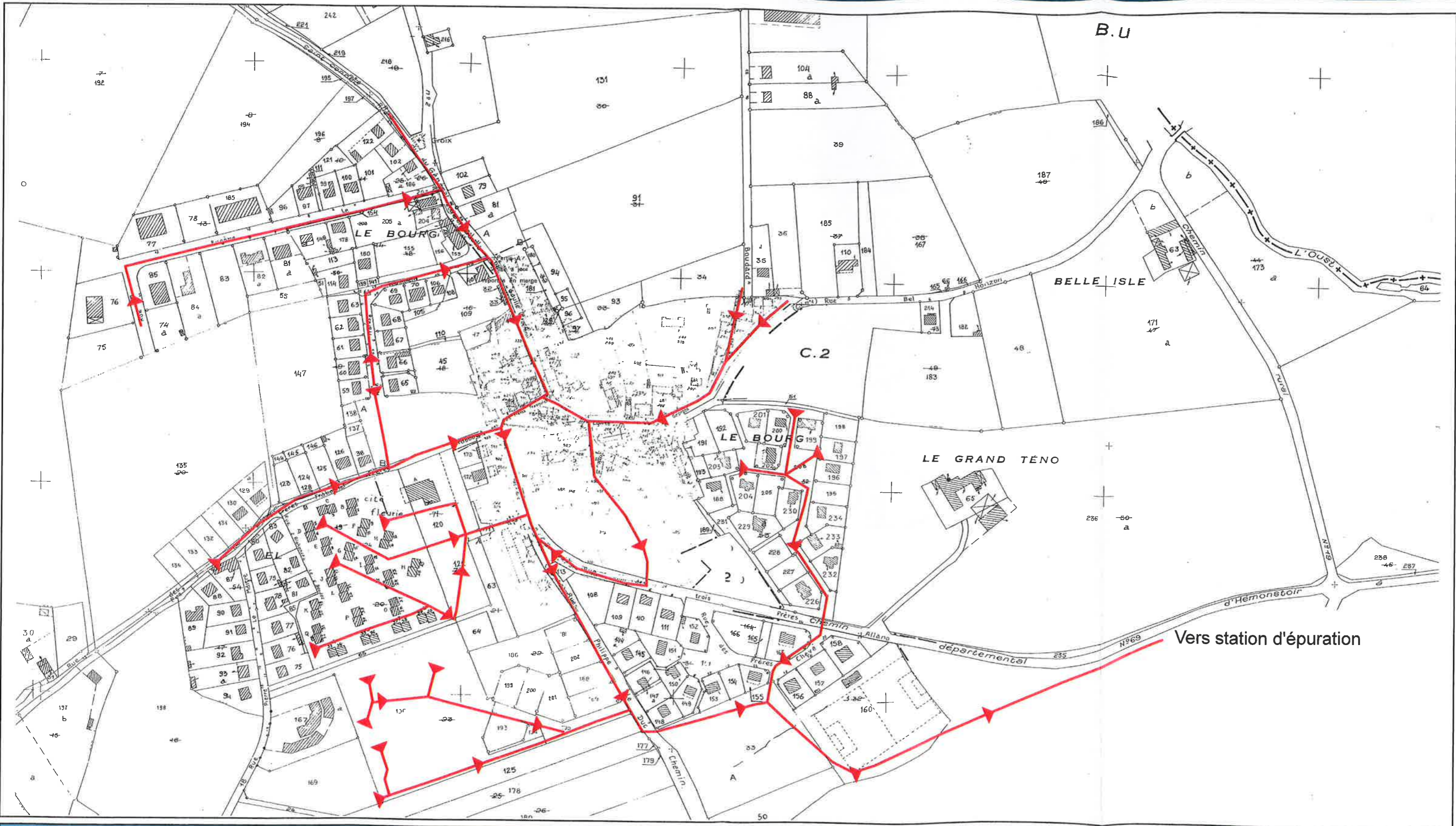
LOCALISATION DES ZONES D'ETUDE



Légende:
■ zones d'études
■ zone actuellement desservie par l'assainissement collectif



SCHEMA DE COLLECTE DES EAUX USEES

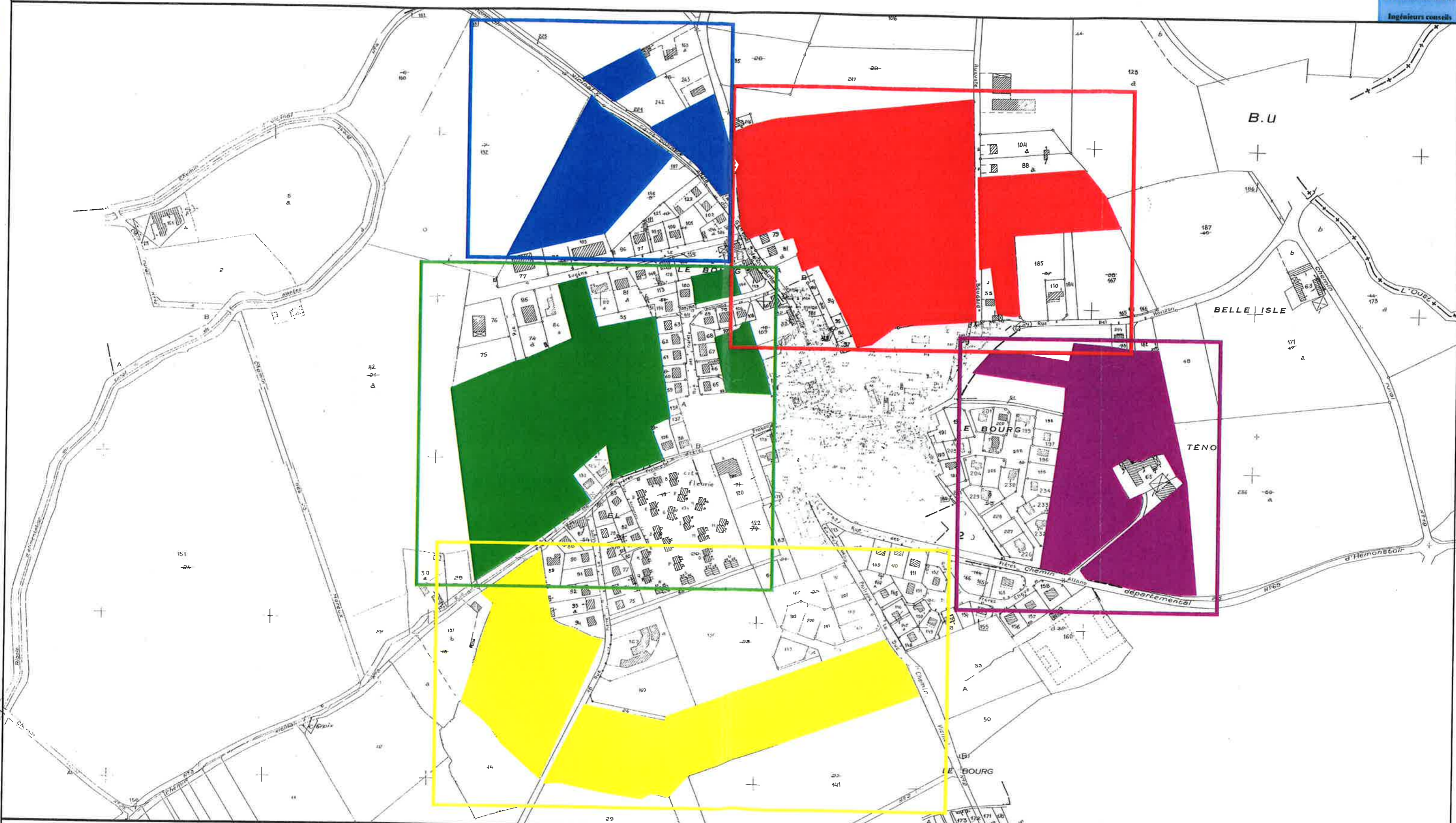







Légende :

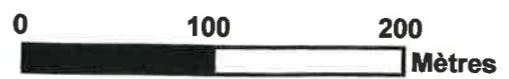
→ Réseau d'assainissement collectif Ø 200



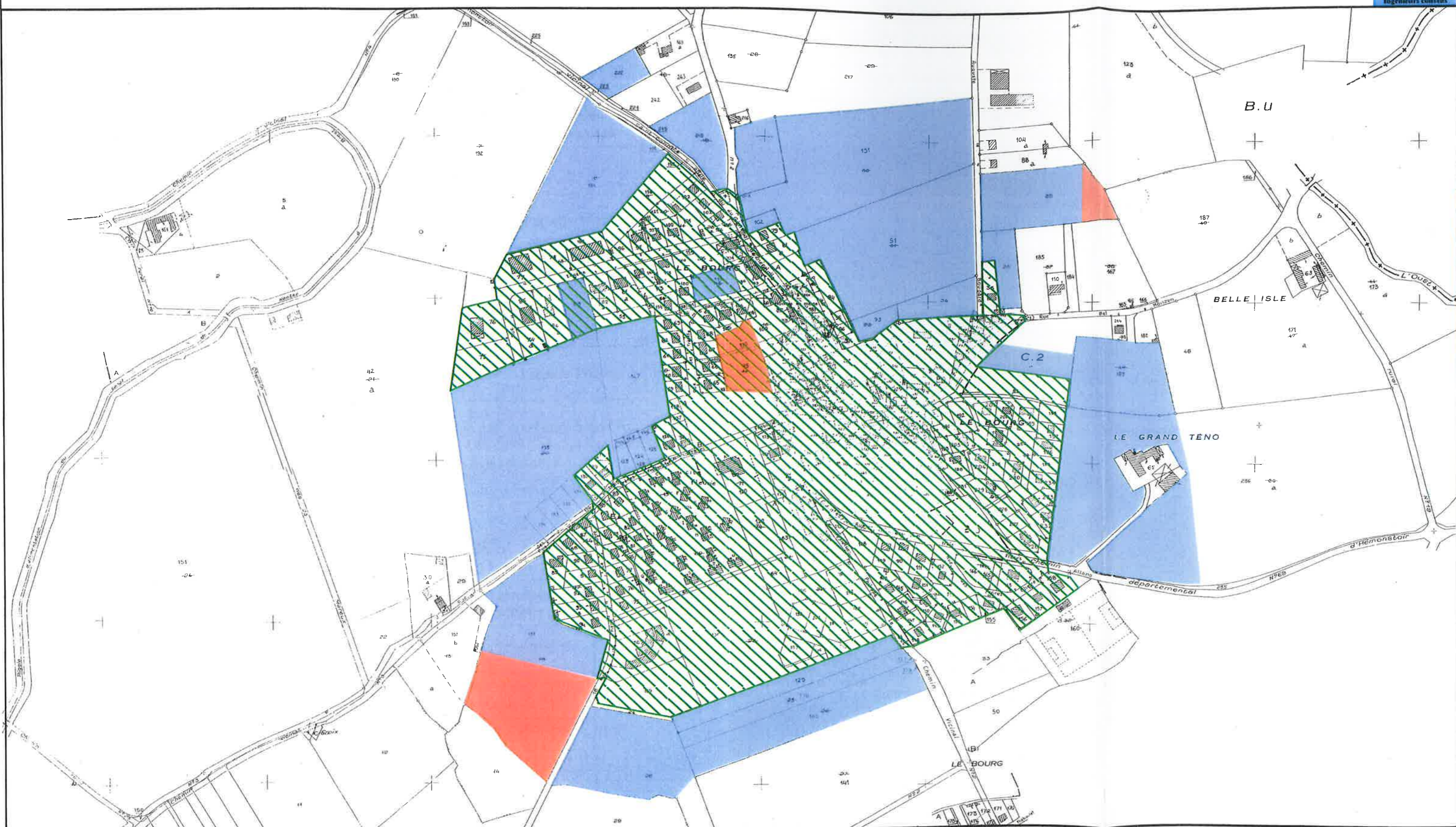
LOCALISATION DES GROUPES



- Légende:**
- | | | | | | |
|---|----------|---|----------|---|----------|
|  | Groupe 1 |  | Groupe 3 |  | Groupe 5 |
|  | Groupe 2 |  | Groupe 4 | | |



SCENARIO 1 : RACCORDEMENT DE L'ENSEMBLE DES ZONES D'ETUDE



Légende:

-  Parcelles à raccorder au réseau
-  Parcelles déclassées
-  Périmètre déjà raccordé au réseau

