

SCHEMA DIRECTEUR D'ASSAINISSEMENT
DES EAUX PLUVIALES























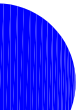
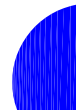

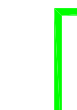














ETUDE DETAILLEE DE LA SITUATION FUTURE

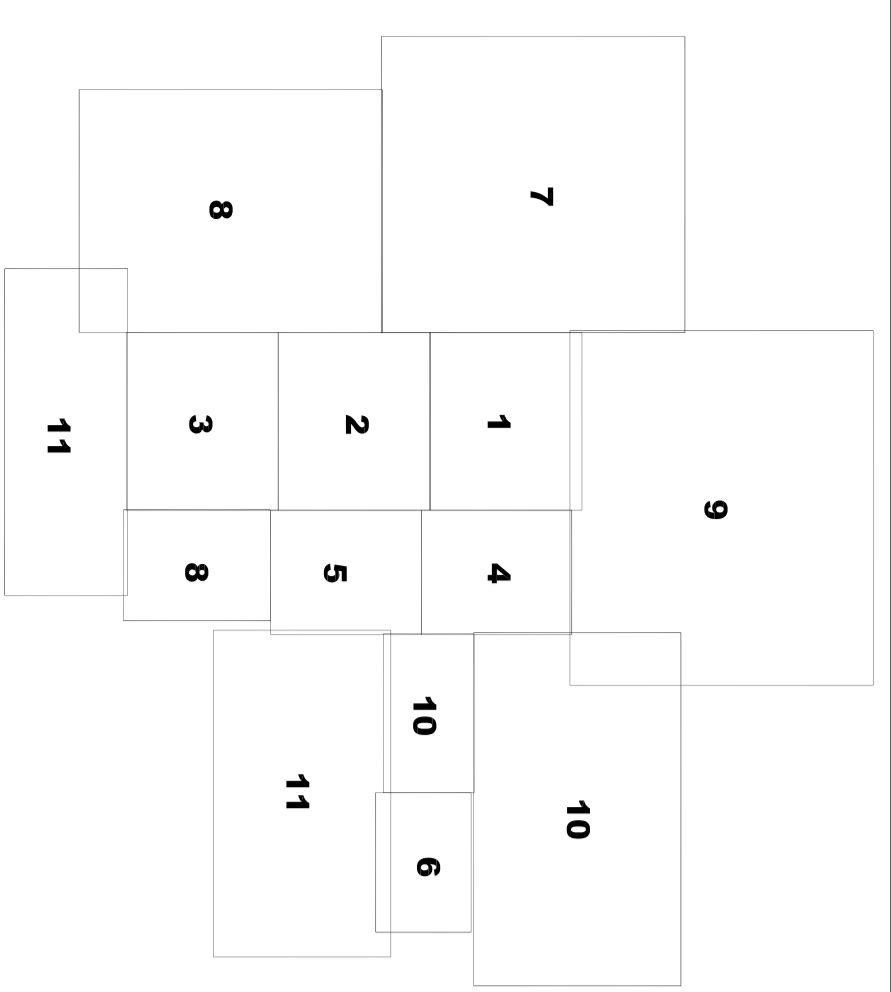
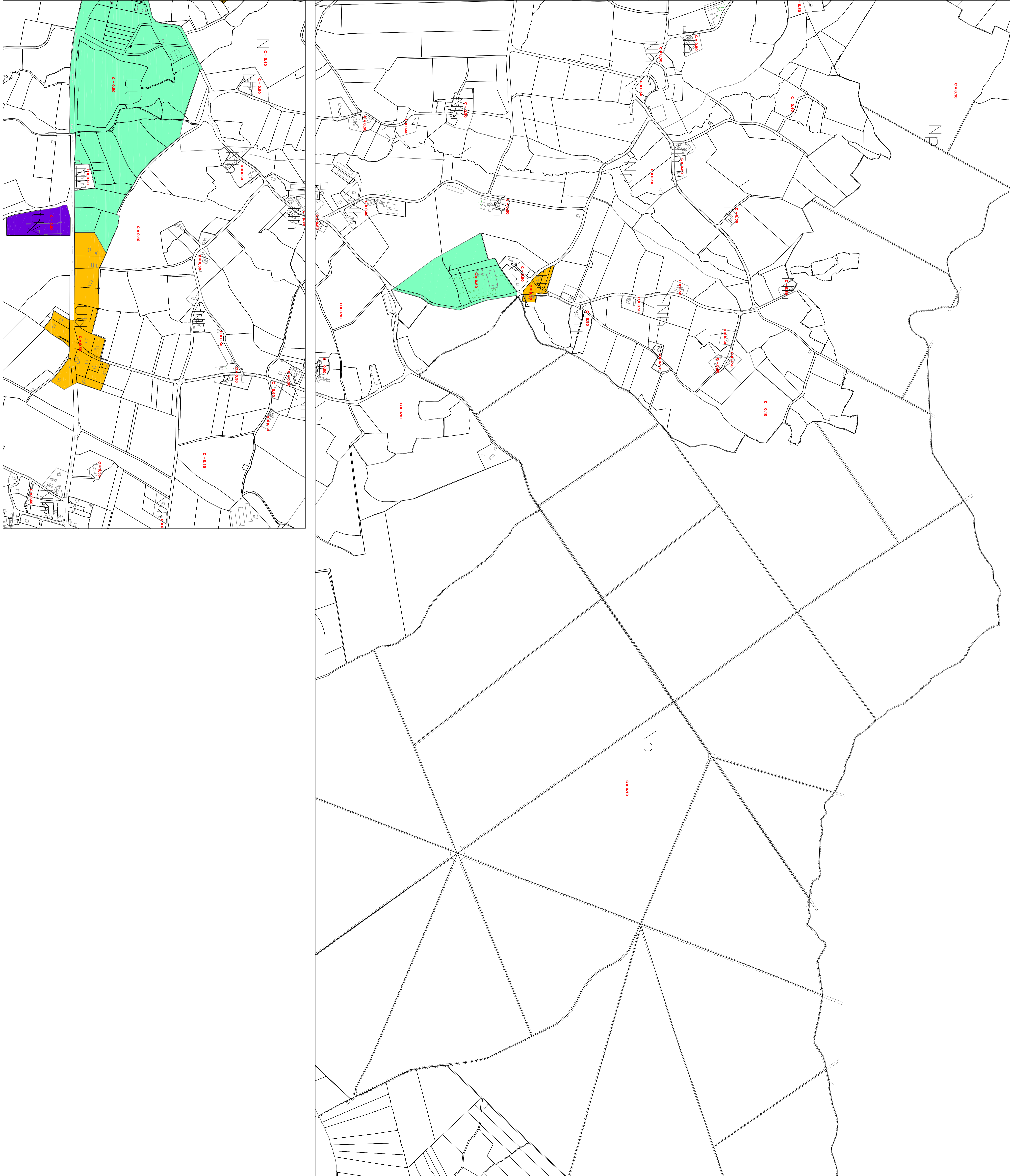
ZONAGE EAUX PLUVIALES

Plan 10/11

Numero d'affaire : 2009/09		Numero du plan : 10	
Etat par :	Indice	Modifications :	Valeur par :
31/03/2009	A	Finis 3 par	A. ENZEL
01/07/2008	B	Finis 4 par	A. ENZEL
01/07/2008	C	Finis 5 par	A. ENZEL
Agence de services 7, rue de la Bourgeoisie 44300 Nantes Tel : 02 51 96 04 40 Fax : 02 51 96 04 30		Date :	Juin 2008
egis eau		Echelle :	1/5000
		Etat de plan :	Cadastre

LEGENDE

-  : S&S antéologique
-  : Zones unitaires (I0)
-  : Zones unitaires (Ia)
-  : Zones unitaires (Ib)
-  : Zones unitaires (Ic et Id)
-  : Zones unitaires (Ie et If)
-  : Zones unitaires (Ij)
-  : Zones unitaires (Ik)
-  : Zones unitaires (Il)
-  : Zones unitaires (Im)
-  : Zones unitaires (In)
-  : Zones unitaires (Io)
-  : Zones unitaires (Ip)
-  : Zones unitaires (Iq)
-  : Zones unitaires (Ir et Is)
-  : Zones unitaires (It et Iu)
-  : Zones unitaires (Iv et Iv')
-  : Zones unitaires (Iv'')
-  : Zones unitaires (Iv''')
-  : Zones unitaires (Iv'''')
-  : Zones unitaires (Iv''''')
-  : Zones unitaires (Iv''''')
-  : Zones unitaires (Iv''''')
-  : Zones unitaires (Iv''''')
-  : Zones unitaires (Iv''''')
-  : Zones unitaires (Iv''''')
-  : Zones unitaires (Iv''''')
-  : Zones unitaires (Iv''''')
-  : Zones unitaires (Iv''''')
-  : Zones unitaires (Iv''''')
-  : Zones unitaires (Iv''''')
-  : Zones unitaires (Iv''''')
-  : Zones unitaires (Iv''''')
-  : Zones unitaires (Iv''''')
-  : Zones unitaires (Iv''''')
-  : Zones unitaires (Iv''''')
-  : Zones unitaires (Iv''''')
-  : Zones unitaires (Iv''''')
-  : Zones unitaires (Iv''''')
-  : Zones unitaires (Iv''''')



C = 0,25 : Coefficient d'imperméabilisation relatif
C = 0,50 : Coefficient d'imperméabilisation maximum autorisé

BV 314 : Sous bassin versant urbain existant